






12345

Deze kaart is noordgericht

Perceelnummer

25

Huisnummer

 Vastgestelde kadastrale grens Voorlopige kadastrale grens Administratieve kadastrale grens Bebouwing

Schaal 1: 500

Kadastrale gemeente Berkel en Rodenrijs

Sectie C

Perceel 4299

kadaster



Voor een eensluidend uittreksel, geleverd op
De bewaarder van het kadaster en de openbare registers

Aan dit uittreksel kunnen geen betrouwbare maten worden ontleend.
De Dienst voor het kadaster en de openbare registers behoudt zich de intellectuele
eigendomsrechten voor, waaronder het auteursrecht en het databankenrecht.